

TC.  
MİLLÎ EĞİTİM BAKANLIĞI  
YENİK Y ANADOLU LİSESİ

Kurum Kodu: 766311

Doküman No: YAL.PR.D.31

İlk Yayın Tarihi: 04.08.2021

Revizyon Tarihi :0.0

2023-2024  RETİM YILI COĞRAFYA Z MRESİ DERSİ KONU SORU  
TUTANAĐIDIR.

Revizyon No: 0.0


Sayfa No:1

9.SINIF 1.D NEM

1.SINAV İÇİN 1.SENARYO SEÇİLMİŐTİR KAZANIM VE SORU DAĐILIMI

�ğrenme Alanı	Kazanımlar	SORU SAYISI
9.1. DOĐAL SİSTEMLER	9.1.1. DoĐa ve insan etkileŐimini �rneklerle aıklar.	3
	9.1.2. CoĐrafyanın konularını ve b�l�mlenmesini aıklar.	3
	9.1.3. CoĐrafya biliminin geliŐimini aıklar.	1
	9.1.4. D�nya'nın Őekli ve hareketlerinin etkilerini deĐerlendirir.	3

HAZIRLAYAN	ONAY
Z�lk�f Menduh �ZDUMAN	Okul M�d�r�
Hediye ACAR	AHMET YAKŐI
Mustafa AKAN	



TC.  
MİLLÎ EĞİTİM BAKANLIĞI  
YENİKÖY ANADOLU LİSESİ

Kurum Kodu: 766311  
Doküman No: YAL.PR.D.31  
İlk Yayın Tarihi: 04.08.2021  
Revizyon Tarihi :0.0  
Revizyon No: 0.0  
Sayfa No:1


2023-2024 ÖĞRETİM YILI COĞRAFYA ZÜMRESİ DERSİ KONU SORU  
TUTANAĞIDIR.

9.SINIF 1.DÖNEM

2.SINAV İÇİN 2.SENARYO SEÇİLMİŞTİR KAZANIM VE SORU DAĞILIMI

Öğrenme Alanı	Kazanımlar	Soru SAYISI
9.1 DOĞAL SİSTEMLER	9.1.2. Coğrafyanın konularını ve bölümlenmesini açıklar.	1
	9.1.4. Dünya'nın şekli ve hareketlerinin etkilerini değerlendirir.	2
	9.1.5. Koordinat sistemini kullanarak zaman ve yere ait özellikler hakkında çıkarımlarda bulunur.	1
	9.1.6. Haritayı oluşturan unsurlardan yararlanarak harita kullanır.	1
	9.1.6. Haritayı oluşturan unsurlardan yararlanarak harita kullanır.	2
	9.1.7. Bilgileri haritalara aktarmada kullanılan yöntem ve teknikleri açıklar.	2
	9.1.8. Haritalarda yer şekillerinin gösteriminde kullanılan yöntem ve teknikleri açıklar.	1

HAZIRLAYAN	ONAY
Zülküf Menduh ÖZDUMAN	Okul Müdürü
Hediye ACAR	AHMET YAKŞI
Mustafa ÇAKAN	



TC.  
MİLLÎ EĞİTİM BAKANLIĞI  
YENİKÖY ANADOLU LİSESİ

Kurum Kodu: 766311  
Doküman No: YAL.PR.D.31  
İlk Yayın Tarihi: 04.08.2021  
Revizyon Tarihi :0.0  
Revizyon No: 0.0  
Sayfa No:1


2023-2024 ÖĞRETİM YILI COĞRAFYA ZÜMRESİ DERSİ KONU SORU  
TUTANAĞIDIR.

9.SINIF 2.DÖNEM

1.SINAV İÇİN 1.SENARYO SEÇİLMİŞTİR KAZANIM VE SORU DAĞILIMI

Öğrenme Alanı	Kazanımlar	Soru Sayısı
<b>9.1 DOĞAL SİSTEMLER</b>	9.1.9. Atmosferin katmanları ve özellikleri ile hava olaylarını ilişkilendirir.	1
	9.1.10. Örneklerden yararlanarak hava durumu ile iklim özelliklerini etkileri açısından karşılaştırır.	1
	9.1.11. İklim elemanlarının oluşumunu ve dağılışını açıklar.	2
	9.1.11. İklim elemanlarının oluşumunu ve dağılışını açıklar.	3
	9.1.12. Yeryüzündeki farklı iklim tiplerinin özellikleri ve dağılışları hakkında çıkarımlarda bulunur.	2
	9.1.13. Türkiye’de görülen iklim tiplerinin özellikleri hakkında çıkarımlarda bulunur.	1

HAZIRLAYAN	ONAY
Zülcüf Menduh ÖZDUMAN	Okul Müdürü
Hediye ACAR	AHMET YAKŞI
Mustafa ÇAKAN	



TC.  
MİLLÎ EĞİTİM BAKANLIĞI  
YENİKÖY ANADOLU LİSESİ

Kurum Kodu: 766311  
Doküman No: YAL.PR.D.31  
İlk Yayın Tarihi: 04.08.2021  
Revizyon Tarihi :0.0  
Revizyon No: 0.0  
Sayfa No:1

2023-2024 ÖĞRETİM YILI COĞRAFYA ZÜMRESİ DERSİ KONU SORU  
TUTANAĞIDIR.

9.SINIF 2.DÖNEM

2.SINAV İÇİN 1.SENARYO SEÇİLMİŞTİR KAZANIM VE SORU DAĞILIMI

Öğrenme Alanı	Kazanımlar	Soru Sayısı
<b>9.1 DOĞAL SİSTEMLER</b>	9.1.11. İklim elemanlarının oluşumunu ve dağılışını açıklar.	1
	9.1.12. Yeryüzündeki farklı iklim tiplerinin özellikleri ve dağılışları hakkında çıkarımlarda bulunur.	1
	9.1.13. Türkiye’de görülen iklim tiplerinin özellikleri hakkında çıkarımlarda bulunur.	1
<b>9.2 BEŞERİ SİSTEMLER</b>	9.2.2. Yerleşme doku ve tiplerinin oluşumunda etkili olan faktörleri örneklerle açıklar.	1
	9.2.2. Yerleşme doku ve tiplerinin oluşumunda etkili olan faktörleri örneklerle açıklar.	1
	9.2.3. Türkiye’de yerleşmelerin dağılışını etkileyen faktörleri örneklerle açıklar.	1
	9.2.4. Türkiye’deki yerleşim birimlerini idari fonksiyonlarına göre ayırt eder.	1
<b>9.3. KÜRESEL ORTAM: BÖLGELER VE ÜLKELER</b>	9.3.1. Dünyadaki farklı bölge örneklerini, özellikleri ve bölge belirlemede kullanılan kriterler açısından değerlendirir.	1
	9.3.2. Bölge sınırlarının amaca göre değişebilirliğini örneklerle açıklar.	1
	9.3.3. Harita kullanarak çeşitli coğrafi kriterlerle belirlenmiş bölgelerde bulunan ülkeleri sınıflandırır.	1

HAZIRLAYAN

Zülküf Menduh ÖZDUMAN


Hediye ACAR

Mustafa ÇAKAN

ONAY

Okul Müdürü

AHMET YAKŞI



TC.  
MİLLÎ EĞİTİM BAKANLIĞI  
YENİKÖY ANADOLU LİSESİ

Kurum Kodu: 766311  
Doküman No: YAL.PR.D.31  
İlk Yayın Tarihi: 04.08.2021  
Revizyon Tarihi :0.0  
Revizyon No: 0.0  
Sayfa No:1


2023-2024 ÖĞRETİM YILI COĞRAFYA ZÜMRESİ DERSİ KONU SORU  
TUTANAĞIDIR.

10.SINIF 1.DÖNEM

1.SINAV İÇİN 2.SENARYO SEÇİLMİŞTİR KAZANIM VE SORU DAĞILIMI

ÖĞRENME ALANI	KAZANIMLAR	SORU SAYISI
10.1 DOĞAL SİSTEMLER	10.1.1. Dünya'nın tektonik oluşumunu açıklar.	2
	10.1.2. Jeolojik zamanların özelliklerini tektonik olaylarla ilişkilendirerek açıklar.	1
	10.1.3. İç kuvvetleri; yer şekillerinin oluşum sürecine etkileri açısından açıklar.	3
	10.1.4. Kayaçların özellikleri ile yeryüzü şekillerinin oluşum süreçlerini ilişkilendirir.	2
	10.1.5. Türkiye'deki yer şekillerinin oluşum sürecine iç kuvvetlerin etkisini açıklar.	2

HAZIRLAYAN	ONAY
Zülküf Menduh ÖZDUMAN	Okul Müdürü
Hediye ACAR	AHMET YAKŞI
Mustafa ÇAKAN	



TC.  
MİLLÎ EĞİTİM BAKANLIĞI  
YENİK Y ANADOLU LİSESİ


Kurum Kodu: 766311  
Doküman No: YAL.PRD.31  
İlk Yayın Tarihi: 04.08.2021  
Revizyon Tarihi :0.0  
Revizyon No: 0.0  
Sayfa No:1

2023-2024  RETİM YILI COĞRAFYA Z MRESİ DERSİ KONU SORU  
TUTANAĐIDIR.

10.SINIF 1.D NEM  
2.SINAV İÇİN 1.SENARYO SEÇİLMİŐTİR KAZANIM VE SORU DAĐILIMI

�ĞRENME ALANI	KAZANIMLAR	SORU SAYISI
10.1 DOĐAL SİSTEMLER	10.1.6. DıŐ kuvvetleri yer Őekillerinin oluŐum s�recine etkileri a�ısından a�ıklar.	2
	10.1.7. T�rkiye'deki yer Őekillerinin oluŐum s�recine dıŐ kuvvetlerin etkisini a�ıklar.	2
	10.1.8. T�rkiye'deki ana yer Őekillerini temel �zellikleri ve daĐılıŐları a�ısından deĐerlendirir.	1
	10.1.9. Yery�z�ndeki su varlıklarını �zelliklerine g�re sınıflandırır.	1
	10.1.10. T�rkiye'deki su varlıklarının genel �zelliklerini ve daĐılıŐını a�ıklar.	1
	10.1.11. T�rkiye'deki su varlıĐını verimli kullanmanın ekonomik, sosyal ve k�lt�rel etkilerini deĐerlendirir.	1
	10.1.12. Yery�z�ndeki toprak �eŐitliliĐini oluŐum s�re�leri ile iliŐkilendirir.	2

HAZIRLAYAN	ONAY
Z�lk�f Menduh �ZDUMAN	Okul M�d�r�
Hediye ACAR	AHMET YAKŐI
Mustafa �AKAN	



TC.  
MİLLÎ EĞİTİM BAKANLIĞI  
YENİKÖY ANADOLU LİSESİ


Kurum Kodu: 766311  
Doküman No: YAL.PRD.31  
İlk Yayın Tarihi: 04.08.2021  
Revizyon Tarihi :0.0  
Revizyon No: 0.0  
Sayfa No:1

2023-2024 ÖĞRETİM YILI COĞRAFYA ZÜMRESİ DERSİ KONU SORU  
TUTANAĞIDIR.

10.SINIF 2.DÖNEM  
1.SINAV İÇİN 2.SENARYO SEÇİLMİŞTİR KAZANIM VE SORU DAĞILIMI

ÖĞRENME ALANI	KAZANIMLAR	SORU SAYISI
10.1. DOĞAL SİSTEMLER	10.1.14. Türkiye topraklarının kullanımını verimlilik açısından değerlendirir.	1
	10.1.17. Türkiye'deki doğal bitki topluluklarının dağılışını yetiştirme şartları açısından analiz eder.	1
10.2. BEŞERİ SİSTEMLER	10.2.2. İstatistiksel verilerden yararlanarak dünya nüfusunun tarihsel süreçteki değişimine ilişkin çıkarımlarda bulunur.	1
	10.2.3. Nüfusun dağılışı üzerinde etkili olan faktörler ile dünya nüfusunun dağılışını ilişkilendirir.	2
	10.2.4. Nüfus piramitlerinden hareketle nüfusun yapısıyla ilgili çıkarımlarda bulunur.	2
	10.2.5. Türkiye'de nüfusun tarihsel seyrini sosyal ve ekonomik faktörler açısından değerlendirir.	1
	10.2.6. Türkiye'de nüfusun dağılışını, nüfusun dağılışında etkili olan faktörler açısından değerlendirir.	1
	10.2.7. Güncel verilerden yararlanarak Türkiye nüfusunun yapısal özelliklerini analiz eder.	1

HAZIRLAYAN	ONAY
Zülcüf Menduh ÖZDUMAN	Okul Müdürü
Hediye ACAR	AHMET YAKŞI
Mustafa ÇAKAN	



TC.  
MİLLÎ EĞİTİM BAKANLIĞI  
YENİK Y ANADOLU LİSESİ

Kurum Kodu: 766311

Doküman No: YAL.PR.D.31

İlk Yayın Tarihi: 04.08.2021

Revizyon Tarihi :0.0

2023-2024  GRETİM YILI COĞRAFYA Z MRESİ DERSİ KONU SORU  
TUTANAĐIDIR.

Revizyon No: 0.0

Sayfa No:1

10.SINIF 2.D NEM  
2.SINAV İÇİN 2.SENARYO SEÇİLMİŐTİR KAZANIM VE SORU DAĐILIMI

�GRENME ALANI	KAZANIMLAR	SORU SAYISI
<b>10.2 BEŐERİ SİSTEMLER</b>	10.2.8. Tarihî metin, belge ve haritalardan yararlanarak d�nyadaki g�çlerin nedenleri ve sonuları hakkında ıkarımlarda bulunur.	1
	10.2.9. T�rkiye'deki g�çleri sebep ve sonuları aısından deėerlendirir.	1
	10.2.10. G�ç�n mek�nsal etkilerini T�rkiye'den �rneklerle aıklar.	2
	10.2.11. Ekonomik faaliyetleri temel �zelliklerine g�re ayırt eder.	1
	10.2.12.Ekonomik faaliyet t�rlerinin oransal daėılımına iliŐkin verileri, �lkelerin geliŐmiŐlik d�zeyleriyle iliŐkilendirerek ıkarımda bulunur.	1
<b>10.3. K�RESEL ORTAM: B�LGELER VE �LKELER</b>	10.3.1. Uluslararası ulaŐım hatlarını b�lgesel ve k�resel etkileri aısından analiz eder.	2
<b>10.4. EVRE VE TOPLUM</b>	10.4.1. Afetlerin oluŐum nedenlerini ve �zelliklerini aıklar.	2

HAZIRLAYAN

Z lk f Menduh  ZDUMAN

Hediye ACAR


Mustafa AKAN

ONAY

Okul M d r 

AHMET YAKŐI





TC.  
MİLLÎ EĞİTİM BAKANLIĞI  
YENİKÖY ANADOLU LİSESİ


Kurum Kodu: 766311  
Doküman No: YAL.PRD.31  
İlk Yayın Tarihi: 04.08.2021  
Revizyon Tarihi :0.0  
Revizyon No: 0.0  
Sayfa No:1

2023-2024 ÖĞRETİM YILI COĞRAFYA ZÜMRESİ DERSİ KONU SORU  
TUTANAĞIDIR.

11.SINIF 1.DÖNEM  
1.SINAV İÇİN 1.SENARYO SEÇİLMİŞTİR KAZANIM VE SORU DAĞILIMI

ÖĞRENME ALANI	KAZANIMLAR	SORU SAYISI
11.1. DOĞAL SİSTEMLER	11.1.1. Biyoçeşitliliğin oluşumu ve azalmasında etkili olan faktörleri açıklar.	1
	11.1.2. Ekosistemi oluşturan unsurları ayırt eder.	1
	11.1.3. Madde döngüleri ve enerji akışını ekosistemin devamlılığı açısından analiz eder.	1
	11.1.4. Su ekosisteminin unsurlarını ve işleyişini açıklar.	1
11.2. BEŞERİ SİSTEMLER	11.2.1. Ülkelerin farklı dönemlerde izledikleri nüfus politikaları ve sonuçlarını karşılaştırır.	1
	11.2.2. Türkiye'nin nüfus politikalarını gerekçeleri açısından değerlendirir.	2
	11.2.3. Türkiye'nin nüfus projeksiyonlarına dayalı senaryolar oluşturur.	1
	11.2.4. Şehirleri fonksiyonel özellikleri açısından karşılaştırır.	1
	11.2.5. Şehirlerin küresel ve bölgesel etkilerini fonksiyonel açıdan yorumlar.	1

HAZIRLAYAN	ONAY
Zülküf Menduh ÖZDUMAN	Okul Müdürü
Hediye ACAR	AHMET YAKŞI
Mustafa ÇAKAN	



TC.  
MİLLÎ EĞİTİM BAKANLIĞI  
YENİKÖY ANADOLU LİSESİ


Kurum Kodu: 766311  
Doküman No: YAL.PRD.31  
İlk Yayın Tarihi: 04.08.2021  
Revizyon Tarihi :0.0  
Revizyon No: 0.0  
Sayfa No:1

2023-2024 ÖĞRETİM YILI COĞRAFYA ZÜMRESİ DERSİ KONU SORU  
TUTANAĞIDIR.

11.SINIF 1.DÖNEM  
2.SINAV İÇİN 1.SENARYO SEÇİLMİŞTİR KAZANIM VE SORU DAĞILIMI

ÖĞRENME ALANI	KAZANIMLAR	SORU SAYISI
11.2. BEŞERİ SİSTEMLER	11.2.6. Türkiye'deki şehirleri fonksiyonlarına göre ayırt eder.	1
	11.2.7. Türkiye'deki kır yerleşme tiplerini ayırt eder.	1
	11.2.8. Doğal unsurları üretim, dağıtım ve tüketim süreçleri üzerindeki etkisi açısından değerlendirir.	2
	11.2.9. Beşerî unsurları üretim, dağıtım ve tüketim süreçleri üzerindeki etkisi açısından değerlendirir.	1
11.2. BEŞERİ SİSTEMLER	11.2.10. Üretim, dağıtım ve tüketim sektörleri arasındaki ilişkiyi ekonomiye etkisi açısından değerlendirir.	1
	11.2.11. Doğal kaynaklar ile ekonomi ilişkisini açıklar.	2
	11.2.12. Türkiye'deki doğal kaynaklar ile ekonomi arasındaki ilişkiyi analiz eder.	1
	11.2.13. Türkiye'de uygulanan ekonomi politikalarını mekânsal etkileri açısından değerlendirir.	1

HAZIRLAYAN	ONAY
Zülküf Menduh ÖZDUMAN	Okul Müdürü
Hediye ACAR	AHMET YAKŞI
Mustafa ÇAKAN	



TC.  
MİLLÎ EĞİTİM BAKANLIĞI  
YENİKÖY ANADOLU LİSESİ

Kurum Kodu: 766311

Doküman No: YAL.PRD.31

İlk Yayın Tarihi: 04.08.2021

Revizyon Tarihi :0.0

2023-2024 ÖĞRETİM YILI COĞRAFYA ZÜMRESİ DERSİ KONU SORU  
TUTANAĞIDIR.


Revizyon No: 0.0

Sayfa No:1

11.SINIF 2.DÖNEM 1.SINAV İÇİN 1.SENARYO SEÇİLMİŞTİR KAZANIM VE SORU DAĞILIMI

ÖĞRENME ALANI	KAZANIMLAR	SORU SAYISI
11.2. BEŞERİ SİSTEMLER	11.2.15. Türkiye’de tarım sektörünün özelliklerini açıklar.	1
	11.2.16. Tarımın Türkiye ekonomisindeki yerini açıklar.	1
	11.2.17. Türkiye'nin madenleri ve enerji kaynaklarının dağılışını açıklar.	1
	11.2.17. Türkiye'nin madenleri ve enerji kaynaklarının dağılışını açıklar.	1
	11.2.18. Türkiye'nin maden ve enerji kaynaklarının etkin kullanımını ülke ekonomisine katkısı açısından değerlendirir.	1
	11.2.19. Türkiye’de sanayi sektörünün özelliklerini açıklar.	1
	11.2.20. Türkiye sanayisini, ülke ekonomisindeki yeri açısından analiz eder.	1
11.3. KÜRESEL ORTAM: BÖLGELER VE ÜLKELER	11.3.1. İlk kültür merkezlerinin ortaya çıkışı, yayılışı ve dağılışlarını belirleyen faktörleri açıklar.	1
	11.3.3. Türk kültürünün yayılış alanlarını bölgesel özellikler açısından analiz eder.	1
	11.3.4. Türkiye'nin tarih boyunca medeniyetler merkezi olmasını konumu açısından değerlendirir.	1

HAZIRLAYAN	ONAY
Zülküf Menduh ÖZDUMAN	Okul Müdürü
Hediye ACAR	AHMET YAKŞI
Mustafa ÇAKAN	



TC.  
MİLLÎ EĞİTİM BAKANLIĞI  
YENİKÖY ANADOLU LİSESİ

Kurum Kodu: 766311

Doküman No: YAL.PRD.31

İlk Yayın Tarihi: 04.08.2021

Revizyon Tarihi :0.0

Revizyon No: 0.0


Sayfa No:1

2023-2024 ÖĞRETİM YILI COĞRAFYA ZÜMRESİ DERSİ KONU SORU  
TUTANAĞIDIR.

11.SINIF 2.DÖNEM 2.SINAV İÇİN 1.SENARYO SEÇİLMİŞTİR KAZANIM VE SORU DAĞILIMI

ÖĞRENME ALANI	KAZANIMLAR	SORU SAYISI
11.3. KÜRESEL ORTAM: BÖLGELER VE ÜLKELER	11.3.5. Ülkeler ve bölgeler arasındaki ticaret ile ham madde, üretim ve pazar alanlarını ilişkilendirir.	1
	11.3.6. Ülkeler arası etkileşimde turizm faaliyetlerinin rolünü açıklar.	2
	11.3.7. Sanayileşmiş bir ülkeyi sanayileşme süreçleri açısından değerlendirir.	1
	11.3.8. Farklı gelişmişlik düzeylerine sahip ülkelerin tarım-ekonomi ilişkisini analiz eder.	2
	11.3.9. Bölgesel ve küresel ölçekteki örgütleri etki alanları açısından değerlendirir.	1
11.4. ÇEVRE VE TOPLUM	11.4.1. Çevre sorunlarını oluşum sebeplerine göre sınıflandırır.	1
	11.4.2. Madenlerin ve enerji kaynaklarının çevre üzerindeki etkilerini örneklerle açıklar.	1
	11.4.3. Yenilenemeyen kaynakların kullanımını tükenebilirlik ve alternatif kaynaklar açısından analiz eder.	1

HAZIRLAYAN	ONAY
Zülküf Menduh ÖZDUMAN	Okul Müdürü
Hediye ACAR	AHMET YAKŞI
Mustafa ÇAKAN	



TC.  
MİLLÎ EĞİTİM BAKANLIĞI  
YENİKÖY ANADOLU LİSESİ


Kurum Kodu: 766311  
Doküman No: YAL.PRD.31  
İlk Yayın Tarihi: 04.08.2021  
Revizyon Tarihi :0.0  
Revizyon No: 0.0  
Sayfa No:1

2023-2024 ÖĞRETİM YILI COĞRAFYA ZÜMRESİ DERSİ KONU SORU  
TUTANAĞIDIR.

12.SINIF (4 SAAT) 1.DÖNEM  
1.SINAV İÇİN 1.SENARYO SEÇİLMİŞTİR KAZANIM VE SORU DAĞILIMI

ÖĞRENME ALANI	KAZANIMLAR	SORU SAYISI
12.1. DOĞAL SİSTEMLER	12.1.1. Doğa olaylarının ekstrem durumlarını ve etkilerini açıklar.	2
	12.1.2. Doğal sistemlerdeki değişimlerle ilgili geleceğe yönelik çıkarımlarda bulunur.	2
12.2. BEŞERİ SİSTEMLER	12.2.1. Bir bölgedeki baskın ekonomik faaliyet türünü sosyal ve kültürel hayata etkileri açısından analiz eder.	2
	12.2.2. Şehirleşme, göç ve sanayileşme ilişkisini toplumsal etkileri açısından yorumlar.	1
	12.2.3. Nüfus, yerleşme ve ekonomik faaliyetlerde gelecekte olabilecek değişimlerle ilgili çıkarımlarda bulunur.	1
	12.2.4. Ülkemizdeki işlevsel bölgeleri özelliklerine göre analiz eder.	1

HAZIRLAYAN	ONAY
Zülküf Menduh ÖZDUMAN	Okul Müdürü
Hediye ACAR	AHMET YAKŞI
Mustafa ÇAKAN	



TC.  
MİLLÎ EĞİTİM BAKANLIĞI  
YENİKÖY ANADOLU LİSESİ

Kurum Kodu: 766311

Doküman No: YAL.PRD.31

İlk Yayın Tarihi: 04.08.2021

Revizyon Tarihi :0.0

2023-2024 ÖĞRETİM YILI COĞRAFYA ZÜMRESİ DERSİ KONU SORU  
TUTANAĞIDIR.


Revizyon No: 0.0

Sayfa No:1

12.SINIF (4 SAAT) 1.DÖNEM  
2.SINAV İÇİN 1.SENARYO SEÇİLMİŞTİR KAZANIM VE SORU DAĞILIMI

ÖĞRENME ALANI	KAZANIMLAR	SORU SAYISI
12.1 DOĞAL SİSTEMLER	12.1.2. Doğal sistemlerdeki değişimlerle ilgili geleceğe yönelik çıkarımlarda bulunur.	1
12.2 BEŞERİ SİSTEMLER	12.2.1. Bir bölgedeki baskın ekonomik faaliyet türünü sosyal ve kültürel hayata etkileri açısından analiz eder.	1
	12.2.2. Şehirleşme, göç ve sanayileşme ilişkisini toplumsal etkileri açısından yorumlar.	1
	12.2.3. Nüfus, yerleşme ve ekonomik faaliyetlerde gelecekte olabilecek değişimlerle ilgili çıkarımlarda bulunur.	1
	12.2.4. Ülkemizdeki işlevsel bölgeleri özelliklerine göre analiz eder.	1
	12.2.5. Türkiye'deki bölgesel kalkınma projelerini ekonomik, sosyal ve kültürel etkileri açısından değerlendirir.	1
	12.2.6. Hizmet sektörünün Türkiye'nin ekonomik kalkınmasıyla olan ilişkisini açıklar.	1
	12.2.7. Ulaşım sisteminin gelişiminde etkili olan faktörleri açıklar.	1
	12.2.8. Ulaşım ağları ile yerleşme ve ekonomik faaliyetler arasında ilişki kurar.	1
	12.2.9. Türkiye'deki ulaşım sisteminin gelişim sürecini açıklar.	1

HAZIRLAYAN	ONAY
Zülküf Menduh ÖZDUMAN	Okul Müdürü
Hediye ACAR	AHMET YAKŞI
Mustafa ÇAKAN	



TC.  
MİLLÎ EĞİTİM BAKANLIĞI  
YENİKÖY ANADOLU LİSESİ


Kurum Kodu: 766311  
Doküman No: YAL.PRD.31  
İlk Yayın Tarihi: 04.08.2021  
Revizyon Tarihi :0.0  
Revizyon No: 0.0  
Sayfa No:1

2023-2024 ÖĞRETİM YILI COĞRAFYA ZÜMRESİ DERSİ KONU SORU  
TUTANAĞIDIR.

12.SINIF (4 SAAT) 2.DÖNEM  
1.SINAV İÇİN 1.SENARYO SEÇİLMİŞTİR KAZANIM VE SORU DAĞILIMI

ÖĞRENME ALANI	KAZANIMLAR	SORU SAYISI
12.2. BEŞERİ SİSTEMLER	12.2.10. Dünya ticaret merkezleri ve ağlarını küresel ekonomideki yerleri açısından analiz eder.	1
	12.2.11. Türkiye'deki ticaret merkezlerinin ticarete konu olan ürünlere ve akış yönlerine etkilerini açıklar.	1
	12.2.12. Tarihi ticaret yollarını Türkiye'nin konumu açısından değerlendirir.	1
	12.2.13. Türkiye'nin dış ticaretini ve dünya pazarlarındaki yerini ticarete konu olan ürünler açısından analiz eder.	1
	12.2.14. Türkiye'deki doğal ve kültürel sembollerin mekânla ilişkisini açıklar.	1
	12.2.15. Türkiye'nin turizm potansiyelini ve varlıklarını açıklar.	1
	12.2.16. Türkiye'nin turizm politikalarını çevresel, kültürel ve ekonomik etkileri açısından değerlendirir.	1
	12.2.17. Turizmin Türkiye ekonomisindeki yerini değerlendirir.	1
12.3.KÜRESEL ORTAM: BÖLGELER VE ÜLKELER	12.3.1. Kıtaların ve okyanusların konumsal önemindeki değişimi örneklerle açıklar.	1
	12.3.2. Ülkelerin konumunun bölgesel ve küresel etkilerini değerlendirir.	1

HAZIRLAYAN	ONAY
Zülküf Menduh ÖZDUMAN	Okul Müdürü
Hediye ACAR	AHMET YAKŞI
Mustafa ÇAKAN	



TC.  
MİLLÎ EĞİTİM BAKANLIĞI  
YENİKÖY ANADOLU LİSESİ

Kurum Kodu: 766311

Doküman No: YAL.PR.D.31

İlk Yayın Tarihi: 04.08.2021

Revizyon Tarihi :0.0

2023-2024 ÖĞRETİM YILI COĞRAFYA ZÜMRESİ DERSİ KONU SORU  
TUTANAĞIDIR.

Revizyon No: 0.0

Sayfa No:1

12.SINIF (4 SAAT) 2.DÖNEM  
2.SINAV İÇİN 1.SENARYO SEÇİLMİŞTİR KAZANIM VE SORU DAĞILIMI

ÖĞRENME ALANI	KAZANIMLAR	SORU SAYISI
12.3.KÜRESEL ORTAM: BÖLGELER VE ÜLKELER	12.3.3. Tarihsel süreçte Türkiye'nin jeopolitik konumunu değerlendirir.	1
	12.3.4. Türkiye'nin içinde yer aldığı jeopolitik bölgelerle olan ilişkisini açıklar.	1
	12.3.5. Türk kültür bölgeleri ile ülkemiz arasındaki tarihî ve kültürel bağları açıklar.	1
	12.3.6. Teknolojik gelişmelerin, bölgeler ve ülkeler arası kültürel ve ekonomik etkileşimdeki rolünü açıklar.	1
	12.3.7. Ülkelerin gelişmişlik seviyelerinin belirlenmesinde etkili olan faktörleri açıklar.	1
	12.3.8. Gelişmiş ve gelişmekte olan ülkelerin ekonomik özelliklerini karşılaştırır.	1
	12.3.9. Ülkelerin bölgesel ve küresel ilişkilerini doğal kaynak potansiyeli açısından değerlendirir.	1
	12.3.10. Dünyadaki başlıca enerji nakil hatlarının bölge ve ülkelere etkisini açıklar.	2
	12.3.11. Ülkeler arasında sorun oluşturan mekânsal unsurları günümüz çatışma alanlarıyla ilişkilendirir.	1

HAZIRLAYAN

Zülküf Menduh ÖZDUMAN

Hediye ACAR


Mustafa ÇAKAN

ONAY

Okul Müdürü

AHMET YAKŞI





TC.  
MİLLÎ EĞİTİM BAKANLIĞI  
YENİKÖY ANADOLU LİSESİ

Kurum Kodu: 766311  
Doküman No: YAL.PR.D.31  
İlk Yayın Tarihi: 04.08.2021  
Revizyon Tarihi :0.0  
Revizyon No: 0.0  
Sayfa No:1

2023-2024 ÖĞRETİM YILI COĞRAFYA ZÜMRESİ DERSİ KONU SORU  
TUTANAĞIDIR.

12.SINIF (2 SAAT) 1.DÖNEM  
1.SINAV İÇİN 1.SENARYO SEÇİLMİŞTİR KAZANIM VE SORU DAĞILIMI

ÖĞRENME ALANI	KAZANIMLAR	SORU SAYISI
12.1. DOĞAL SİSTEMLER	12.1.1. Doğa olaylarının ekstrem durumlarını ve etkilerini açıklar.	2
12.2. BEŞERİ SİSTEMLER	12.2.1. Şehirleşme, göç ve sanayileşme ilişkisini toplumsal etkileri açısından yorumlar.	1
	12.2.2. Ülkemizdeki işlevsel bölgeleri özelliklerine göre analiz eder.	1
	12.2.3. Türkiye'deki bölgesel kalkınma projelerini ekonomik, sosyal ve kültürel etkileri açısından değerlendirir.	2
	12.2.4. Hizmet sektörünün Türkiye'nin ekonomik kalkınmasıyla olan ilişkisini açıklar.	2
	12.2.5. Ulaşım sisteminin gelişiminde etkili olan faktörleri açıklar.	2

HAZIRLAYAN

Zülküf Menduh ÖZDUMAN


Hediye ACAR

Mustafa ÇAKAN

ONAY

Okul Müdürü

AHMET YAKŞI



TC.  
MİLLÎ EĞİTİM BAKANLIĞI  
YENİK Y ANADOLU LİSESİ


Kurum Kodu: 766311  
Doküman No: YAL.PRD.31  
İlk Yayın Tarihi: 04.08.2021  
Revizyon Tarihi :0.0  
Revizyon No: 0.0  
Sayfa No:1

2023-2024  RETİM YILI COĞRAFYA Z MRESİ DERSİ KONU SORU  
TUTANAĐIDIR.

12.SINIF (2 SAAT) 1.D NEM  
2.SINAV İÇİN 1.SENARYO SEÇİLMİŐTİR KAZANIM VE SORU DAĐILIMI

�ĞRENME ALANI	KAZANIMLAR	SORU SAYISI
12.2. BEŐERİ SİSTEMLER	12.2.6. T�rkiye'deki ulaŐım sisteminin geliŐim s�recini a�ıklar.	2
	12.2.6. T�rkiye'deki ulaŐım sisteminin geliŐim s�recini a�ıklar.	2
	12.2.7. D�nya ticaret merkezleri ve aĐlarını k�resel ekonomideki yerleri a�ısından analiz eder.	2
	12.2.8. T�rkiye'deki ticaret merkezlerinin ticarete konu olan �r�nlere ve akıŐ y�nlerine etkilerini a�ıklar.	1
	12.2.9. Tarih� ticaret yollarını T�rkiye'nin konumu a�ısından deĐerlendirir.	2
	12.2.10. T�rkiye'nin dıŐ ticaretini ve d�nya pazarlarındaki yerini ticarete konu olan �r�nler a�ısından analiz eder.	1

HAZIRLAYAN	ONAY
Z�lk�f Menduh �ZDUMAN	Okul M�d�r�
Hediye ACAR	AHMET YAKŐI
Mustafa �AKAN	



TC.  
MİLLÎ EĞİTİM BAKANLIĞI  
YENİKÖY ANADOLU LİSESİ


Kurum Kodu: 766311  
Doküman No: YAL.PRD.31  
İlk Yayın Tarihi: 04.08.2021  
Revizyon Tarihi :0.0  
Revizyon No: 0.0  
Sayfa No:1

2023-2024 ÖĞRETİM YILI COĞRAFYA ZÜMRESİ DERSİ KONU SORU  
TUTANAĞIDIR.

12.SINIF (2 SAAT) 2.DÖNEM  
1.SINAV İÇİN 1.SENARYO SEÇİLMİŞTİR KAZANIM VE SORU DAĞILIMI

ÖĞRENME ALANI	KAZANIMLAR	SORU SAYISI
12.2. BEŞERİ SİSTEMLER	12.2.11. Türkiye'deki doğal ve kültürel sembollerin mekânla ilişkisini açıklar.	1
	12.2.12. Türkiye'nin turizm potansiyelini ve varlıklarını açıklar.	1
12.3. KÜRESEL ORTAM: BÖLGELER VE ÜLKELER	12.3.1. Kıtaların ve okyanusların konumsal önemindeki değişimi örneklerle açıklar.	1
	12.3.1. Kıtaların ve okyanusların konumsal önemindeki değişimi örneklerle açıklar.	1
	12.3.2. Ülkelerin konumunun bölgesel ve küresel etkilerini değerlendirir.	2
	12.3.3. Tarihsel süreçte Türkiye'nin jeopolitik konumunu değerlendirir.	2
	12.3.4. Türk kültür bölgeleri ile ülkemiz arasındaki tarihî ve kültürel bağları açıklar.	1
12.3.5. Ülkelerin gelişmişlik seviyelerinin belirlenmesinde etkili olan faktörleri açıklar.	1	

HAZIRLAYAN	ONAY
Zülküf Menduh ÖZDUMAN	Okul Müdürü
Hediye ACAR	AHMET YAKŞI
Mustafa ÇAKAN	



TC.  
MİLLÎ EĞİTİM BAKANLIĞI  
YENİKÖY ANADOLU LİSESİ


Kurum Kodu: 766311  
Doküman No: YAL.PR.D.31  
İlk Yayın Tarihi: 04.08.2021  
Revizyon Tarihi :0.0  
Revizyon No: 0.0  
Sayfa No:1

2023-2024 ÖĞRETİM YILI COĞRAFYA ZÜMRESİ DERSİ KONU SORU  
TUTANAĞIDIR.

12.SINIF (2 SAAT) 2.DÖNEM2.SINAV İÇİN 1.SENARYO SEÇİLMİŞTİR KAZANIM VE SORU DAĞILIMI

ÖĞRENME ALANI	KAZANIMLAR	SORU SAYISI
12.3.KÜRESEL ORTAM: BÖLGELER VE ÜLKELER	12.3.1. Kıtaların ve okyanusların konumsal önemindeki değişimi örneklerle açıklar.	1
	12.3.2. Ülkelerin konumunun bölgesel ve küresel etkilerini değerlendirir.	1
	12.3.3. Tarihsel süreçte Türkiye'nin jeopolitik konumunu değerlendirir.	1
	12.3.4. Türk kültür bölgeleri ile ülkemiz arasındaki tarihî ve kültürel bağları açıklar.	1
	12.3.5. Ülkelerin gelişmişlik seviyelerinin belirlenmesinde etkili olan faktörleri açıklar.	1
	12.3.6. Gelişmiş ve gelişmekte olan ülkelerin ekonomik özelliklerini karşılaştırır.	1
	12.3.6. Gelişmiş ve gelişmekte olan ülkelerin ekonomik özelliklerini karşılaştırır.	1
	12.3.7. Ülkelerin bölgesel ve küresel ilişkilerini doğal kaynak potansiyeli açısından değerlendirir.	1
	12.3.8. Dünyadaki başlıca enerji nakil hatlarının bölge ve ülkelere etkisini açıklar.	1
12.3.9.Ülkeler arasında sorun oluşturan mekânsal unsurları günümüz çatışma alanlarıyla ilişkilendirir.	1	

HAZIRLAYAN	ONAY
Zülküf Menduh ÖZDUMAN	Okul Müdürü
Hediye ACAR	AHMET YAKŞI
Mustafa ÇAKAN	



TC.  
MİLLÎ EĞİTİM BAKANLIĞI  
YENİK Y ANADOLU LİSESİ

Kurum Kodu: 766311

Doküman No: YAL.PRD.31

İlk Yayın Tarihi: 04.08.2021

Revizyon Tarihi :0.0

2023-2024  RETİM YILI COĞRAFYA Z MRESİ DERSİ KONU SORU  
TUTANAĐIDIR.

Revizyon No: 0.0

Sayfa No:1

HAZIRLAYAN

Z lk f Menduh  ZDUMAN

Hediye ACAR

Mustafa  AKAN

ONAY

Okul M d r 

AHMET YAKŐI